V I S T A PUENTE
ESCALA 1:100

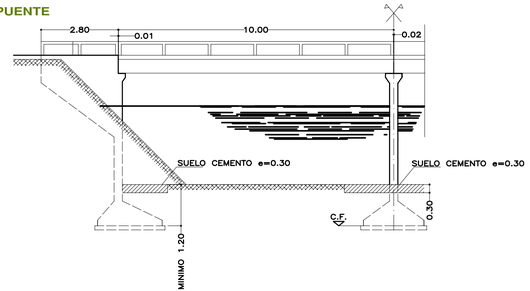

P L A N T A PUENTE
ESCALA 1:100

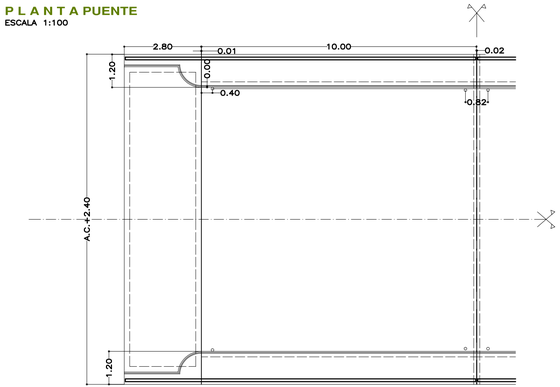

PILA CORTE A-A
ESCALA 1:40

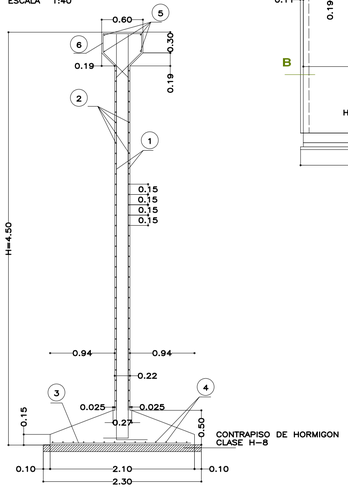

VISTA FRONTAL PILA
ESCALA 1:100

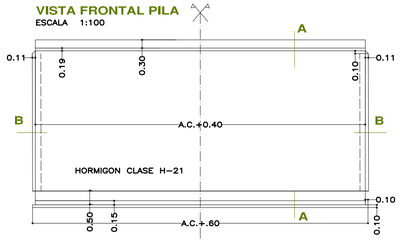

PILA CORTE B-B
ESCALA 1:50

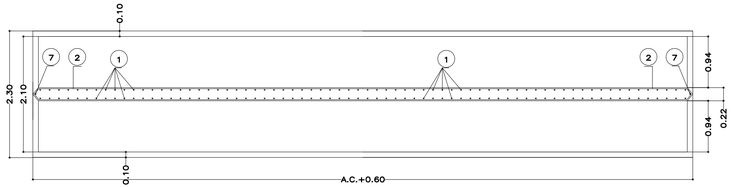

PLANILLA DE DOBLADO HIERROS PILA (por cada pila)

POS.	FORMA (FUERA DE ESCALA)	POSICIONES COMUNES			
		Ø	SEP	LONG.	CANT.
1	ARRIBA / ABAJO; H−0.07; 0.50	16	17	H+0.43	AC+0.35 / 0.17 +1
2	0.22 / 12; −0.06; AC+0.38	8	15	AC +0.79	H−0.99 / 0.15 +1
3	2.05	16	17	2.05	AC+0.35 / 0.17 +1
4	AC+0.35	8	15	AC+0.35	14
5	AC+0.35	10	–	AC+0.35	4
6	0.55; 0.27; 0.27; 0.40; 0.40; 0.17; 0.17	12	10	2.23	AC+0.35 / 0.10 +1
7	H − 0.93	8	–	H−0.93	2

Gobierno de Santa Fe — trabajamos juntos construyendo futuro

PROVINCIA DE SANTA FE
MINISTERIO DE ASUNTOS HÍDRICOS
SUBSECRETARIA DE GESTIÓN y PLANIFICACIÓN

MINISTRO: ING. ALBERTO JOAQUIN

DIR. PCIAL. de EVAL., ESTUDIOS Y PROYECTOS
ING. PABLO CACIK

DIRECTOR GRAL. de PROYECTOS
ING. SERGIO ROJAS

PROYECTO:

DIBUJO:

OBRA:
PUENTE DE H°A° DE 30.00 LUZ
TRES TRAMOS DE 10.00
VISTA - PLANTA DETALLE PILA
ADAPTACION DEL PLANO N°4263 DPV

FECHA:	ESCALA:	PLANO Nº:
SETIEMBRE 2005	INDICADAS	